



Муниципальное автономное общеобразовательное учреждение  
Полевского городского округа  
"Политехнический лицей №21 "Эрудит"

# Паспорт дорожной безопасности



СОГЛАСОВАНО


Начальник ОМС Управление  
образованием ПГО  
О.М. Уфимцева  
« 2016 г.

СОГЛАСОВАНО

Врио начальника ОГИБДД  
ОМВД России по г.Полевскому  
майор полиции  
Кувикин Ю.А.  
« 2016 г.

УТВЕРЖДАЮ  
Директор MAOY ПГО  
«Политехнический лицей №21  
«Эрудит»

И.В. Высоцкая  
« 1 » 2016г.



# ПАСПОРТ

дорожной безопасности

MAOY ПГО «Политехнический лицей № 21 «Эрудит»

2016г.

**Пояснительная записка**  
к Паспорту дорожной безопасности  
Муниципального автономного общеобразовательного учреждения  
Полевского городского округа «Политехнический лицей №21 «Эрудит»

1. Паспорт дорожной безопасности Муниципального автономного общеобразовательного учреждения Полевского городского округа «Политехнический лицей №21 «Эрудит» (далее – Паспорт) предназначен для отображения информации об образовательной организации (далее – ОО) с точки зрения обеспечения безопасности детей на этапах их перемещения "дом – школа – дом", для использования преподавательским составом и сотрудниками Госавтоинспекции в работе по разъяснению безопасного передвижения и поведения детей на улично-дорожной сети вблизи ОО и на маршруте "ОО – дом", для подготовки мероприятий по предупреждению детского дорожно - транспортного травматизма.

Паспорт ведется ответственным сотрудником образовательного учреждения совместно с сотрудниками Госавтоинспекции, которые оказывают помощь в разработке Паспорта, а также при внесении необходимых изменений в отдельные разделы Паспорта (схемы, перечни мероприятий по предупреждению ДТП с участием обучающихся). Оригинал Паспорта хранится в ОО, а копия в подразделении Госавтоинспекции.

2. Паспорт дорожной безопасности Муниципального автономного общеобразовательного учреждения Полевского городского округа «Политехнический лицей №21 «Эрудит» имеет титульный лист и содержит следующие разделы:

- Общие сведения;
- План-схемы с пояснительными записками;
- Приложения.

**Общие сведения**

Муниципальное автономное общеобразовательное учреждение Полевского городского круга «Политехнический лицей №21 «Эрудит»

Юридический адрес: 623382, Свердловская область, г. Полевской, микрорайон Зеленый Бор – 1, д.26

Фактический адрес: 623382, Свердловская область, г. Полевской, микрорайон Зеленый Бор – 1, д.26

Руководители образовательного учреждения:

Директор (руководитель) Людмила Витальевна Высоцкая 8(34350) 4-05-51

Заместители директора по учебной работе Наталья Николаевна Твердохлебова 8(34350) 5-31-20  
Федюнина Юлия Павловна

Заместитель директора по воспитательной работе Ольга Петровна Колясникова 8(34350) 3-59-78

Ответственные работники муниципального органа образования Наталья Вениаминовна Дёмшина  
зам. директора по ПП и ОБОП 8(34350) 3-59-78

Ответственные от Госавтоинспекции  
\_\_\_\_\_  
(должность) (фамилия, имя, отчество)  
\_\_\_\_\_  
(должность) (фамилия, имя, отчество)  
\_\_\_\_\_  
(телефон)

Ответственные работники за мероприятия по профилактике детского травматизма специалист по охране труда Игорь Ионович Шалев  
8(34350) 3-59-78

Руководитель или ответственный работник дорожно-эксплуатационной организации, осуществляющей содержание улично-дорожной сети (УДС)\*  
\_\_\_\_\_  
(фамилия, имя, отчество) (телефон)

\* Дорожно-эксплуатационные организации, осуществляющие содержание УДС и ТСОДД, несут ответственность в соответствии с законодательством Российской Федерации (Федеральный закон «О безопасности дорожного движения» от 10 декабря 1995 г. № 196-ФЗ, Кодекс Российской Федерации об административных правонарушениях, Гражданский кодекс Российской Федерации).

Руководитель или ответственный  
работник дорожно-эксплуатационной  
организации, осуществляющей  
содержание технических средств  
организации дорожного  
движения (ТСОДД)\*

\_\_\_\_\_ (фамилия, имя, отчество)

\_\_\_\_\_ (телефон)

Количество обучающихся - 1163(2015-2016уч.год), 1224 (2016-2017 уч.год)

Наличие уголка по БДД имеется, расположен на 1 этаже

Наличие класса по БДД не имеется

Наличие автогородка (площадки) по БДД не имеется

Наличие автобуса в образовательном учреждении не имеется

Время занятий в образовательном учреждении:

1-ая смена: 8.15 – 13.40 (период)

2-ая смена: 14.10 – 18.20 (период)

внеклассные занятия: 16.00 – 20.00 (период)

Телефоны оперативных служб:

Пожарная служба – 01

Полиция - 02

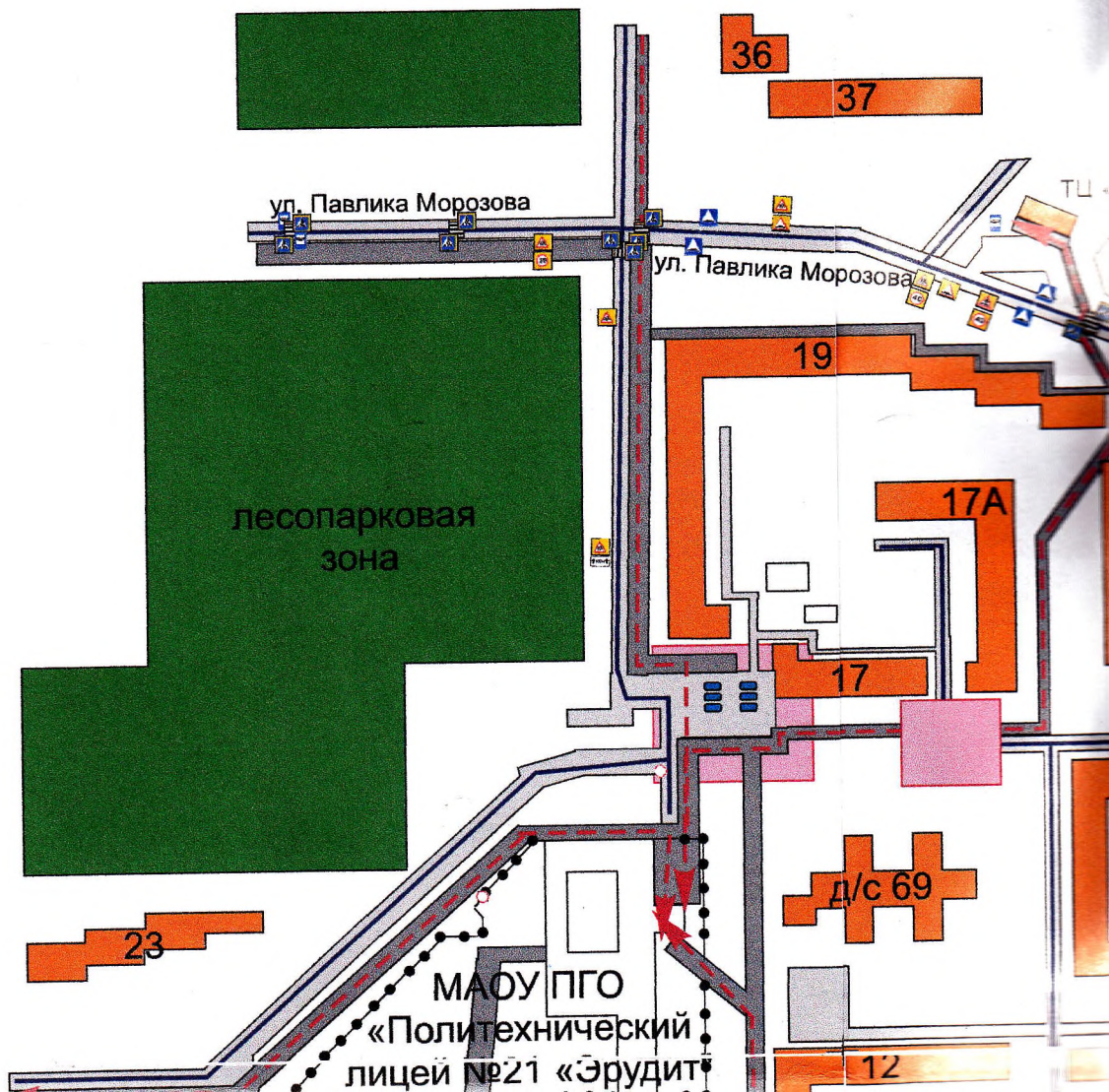
Скорая помощь - 03

Единая дежурная диспетчерская служба – 05, 112

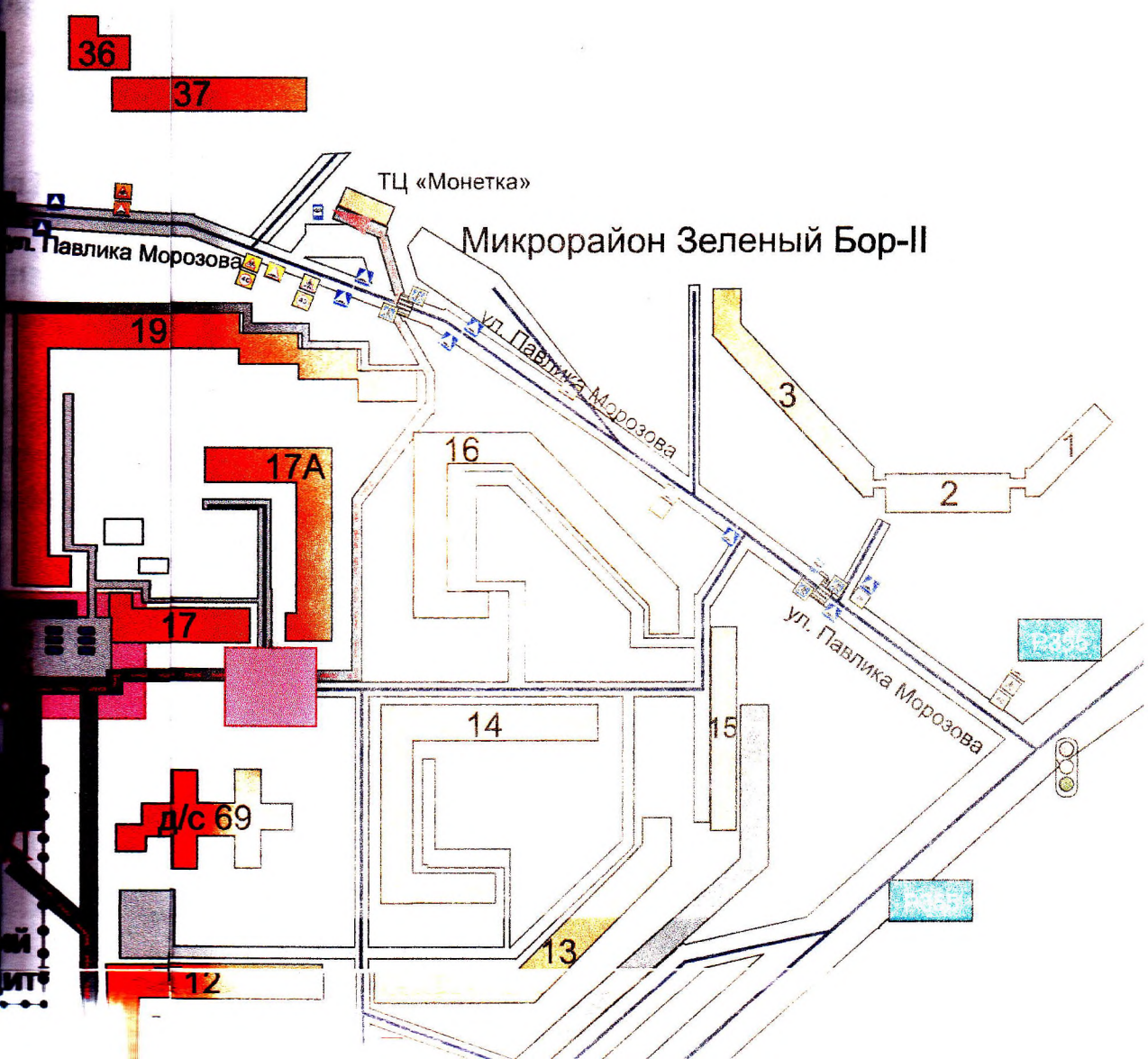
## Содержание

- I. План-схемы образовательного учреждения.
  1. Район расположения образовательного учреждения, пути движения транспортных средств и детей (обучающихся).
  2. Схема организации дорожного движения в непосредственной близости от образовательного учреждения с размещением соответствующих технических средств организации дорожного движения, маршрутов движения детей (обучающихся) и расположения парковочных мест.
  3. Маршруты движения организованных групп детей (обучающихся) от образовательного учреждения к стадиону, парку, спортивно-оздоровительным сооружениям.
  4. Пути движения транспортных средств по территории образовательного учреждения к местам разгрузки/погрузки и рекомендуемые безопасные пути передвижения детей (обучающихся).
- II. Информация об обеспечении безопасности перевозок детей специальным транспортным средством (автобусом).
  1. Маршрут движения автобуса до образовательного учреждения.
  2. Безопасное расположение остановки автобуса у образовательного учреждения.
- III. Приложения

**1. Район расположения образовательного учреждения, пути движения средств и детей (обучающихся)**  
**Схема:**








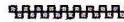

тельного учреждения, пути движения транспортных

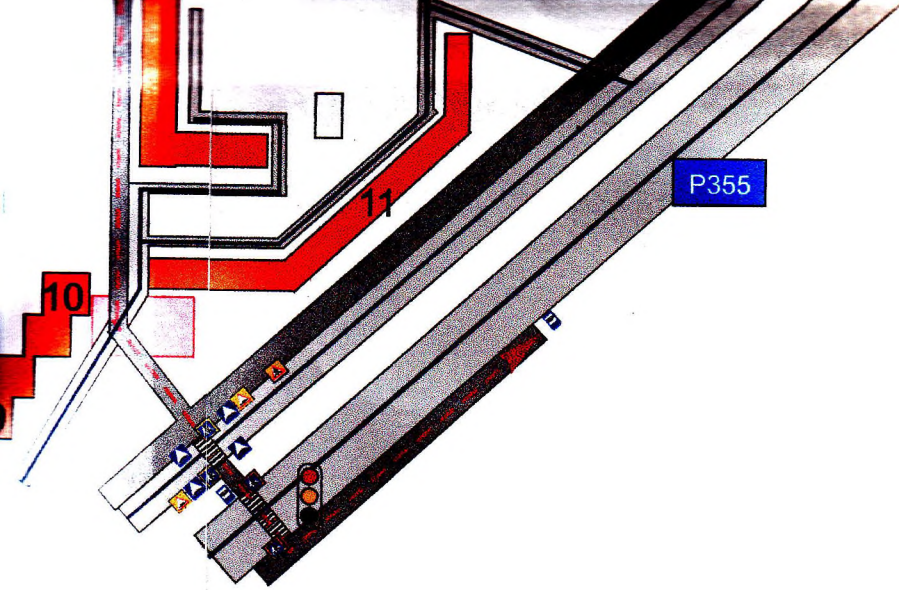








-  - жилая застройка
-  - проезжая часть
-  - тротуар
-  - пешеходный переход
-  - знак «Автобусная остановка»
-  - движение транспортных средств
-  - знак «Пешеходный переход»
-  - знак «Движение запрещено»
-  20
-  40

-  -
-  -
-  - стоя
-  - знак
-  - знак
-  - доро
-  - доро




 - движение детей (учеников)  
в (из) образовательное(ого)  
учреждение(я)

 - опасный участок

 - стоянка транспортных средств

 - знак «Внимание, дети!»

  - знак «Искусственная неровность»

 - дорожная разметка «Искусственная  
неровность»

«...новка»  
«...ых средств»  
«...еход»  
«...дено»  
«...аксимальной скорости»

## Пояснительная записка к схеме №1

### Район расположения образовательного учреждения, пути движения транспортных средств и детей.

На данной схеме представлен комплекс организационно-правовых, организационно-технических мероприятий и распорядительных действий по управлению движением на дорогах, направленный на обеспечение безопасности дорожного движения.

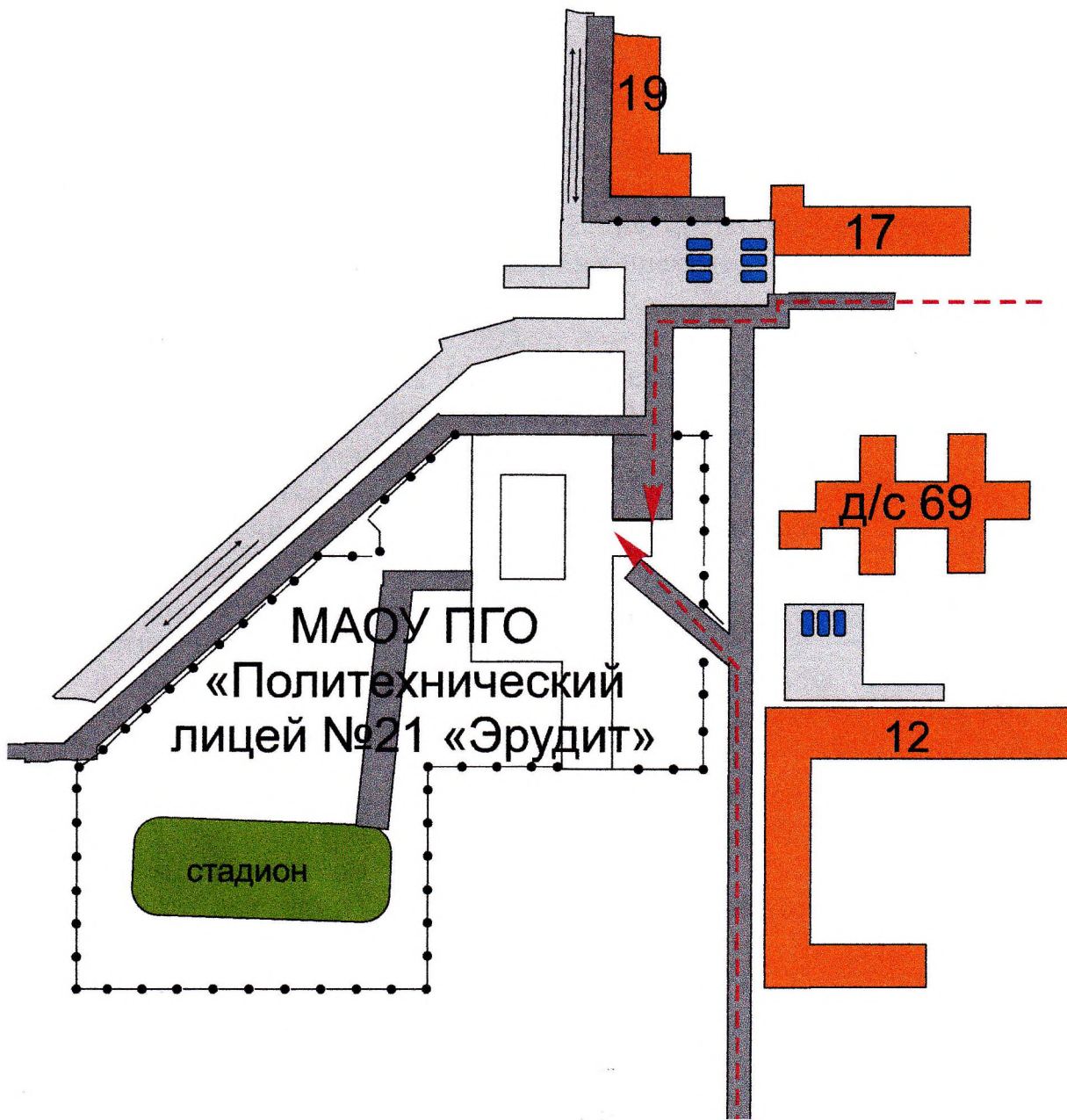
Схема необходима для общего представления о районе расположения МАОУ ПГО «Политехнический лицей №21 «Эрудит». Для изучения безопасности движения обучающихся от дома к ОО и обратно.








При исследовании маршрутов движения детей уделено особое внимание опасным зонам, где дети пересекают проезжие части дорог. Поэтому данная схема предназначена для ознакомления обучающихся с безопасным маршрутом движения с районом расположения МАОУ ПГО «Политехнический лицей №21 «Эрудит», движением транспортных средств и детей.

Территория, указанная на схеме, включает:

- Огороженное здание образовательного учреждения (МАОУ ПГО «Политехнический лицей №21 «Эрудит»); стадион на территории учреждения, спортивно-оздоровительный комплекс, полоса препятствий, на которых проводятся занятия по образовательным предметам Физическая культура, ОБЖ и др.
- жилые дома, в которых проживает большая часть детей (обучающихся) (микрорайон Зеленый Бор.);
- автомобильные дороги (ул.Коммунистическая, ул.Совхозная, ул.Павлика Морозова) и тротуары;
- на схеме также обозначено: пути движения детей (обучающихся) в/из МАОУ ПГО «Политехнический лицей №21 «Эрудит», пути движения транспортных средств; расположение жилых домов (микрорайон Зеленый Бор-1);
- зданий и сооружений (МБДОУ ПГО «Детский сад №69», магазин «Монетка» и др.); сеть автомобильных дорог; уличные (наземные – регулируемые и нерегулируемые пешеходные переходы); названия улиц и нумерация домов.

2. Схема организации дорожного движения в непосредственной близости от образовательного учреждения с размещением соответствующих технических средств организации дорожного движения, маршрутов движения детей и расположения парковочных мест



-  - жилая застройка
-  - проезжая часть
-  - тротуар
-  - направление движения транспортного потока
-  - ограждение образовательного учреждения и стоянки транспортных средств
-  - стоянка транспортных средств
-  - движение детей (учеников) от остановок маршрутных транспортных средств

**Пояснительная записка к схеме №2**

**Схема организации дорожного движения в непосредственной близости от образовательного учреждения с размещением соответствующих технических средств организации дорожного движения, маршрутов движения детей (обучающихся) и расположения парковочных мест**

На данной схеме представлен комплекс организационно-правовых, организационно-технических мероприятий и распорядительных действий по управлению движением на дорогах, направленный на обеспечение безопасности дорожного движения.

Схема организации дорожного движения предназначена для оптимизации безопасного дорожного движения и движения пешехода.

На схеме обозначено:








1. Огороженное здание МАОУ ПГО «Политехнический лицей №21 «Эрудит» с указанием территории, принадлежащей ОО.
2. Контур автомобильной дороги.
3. Расположение светофоров.
4. Разметка, в том числе пешеходные переходы и тротуары.
5. Дорожные знаки и ограждения.
6. Остановки общественного транспорта.
7. Искусственные сооружения.

Для организации безопасного движения транспорта и детей на схеме обозначено:

- маршрут движения транспортных средств по проезжей части;
- наиболее безопасный маршрут движения детей от остановки общественного транспорта к образовательному учреждению и обратно;
- наиболее безопасный маршрут движения детей от парковочных мест к образовательному учреждению и обратно;

### 3. Маршруты движения организованных групп детей от образовательного учреждения к стадиону, парку, лыжной базе



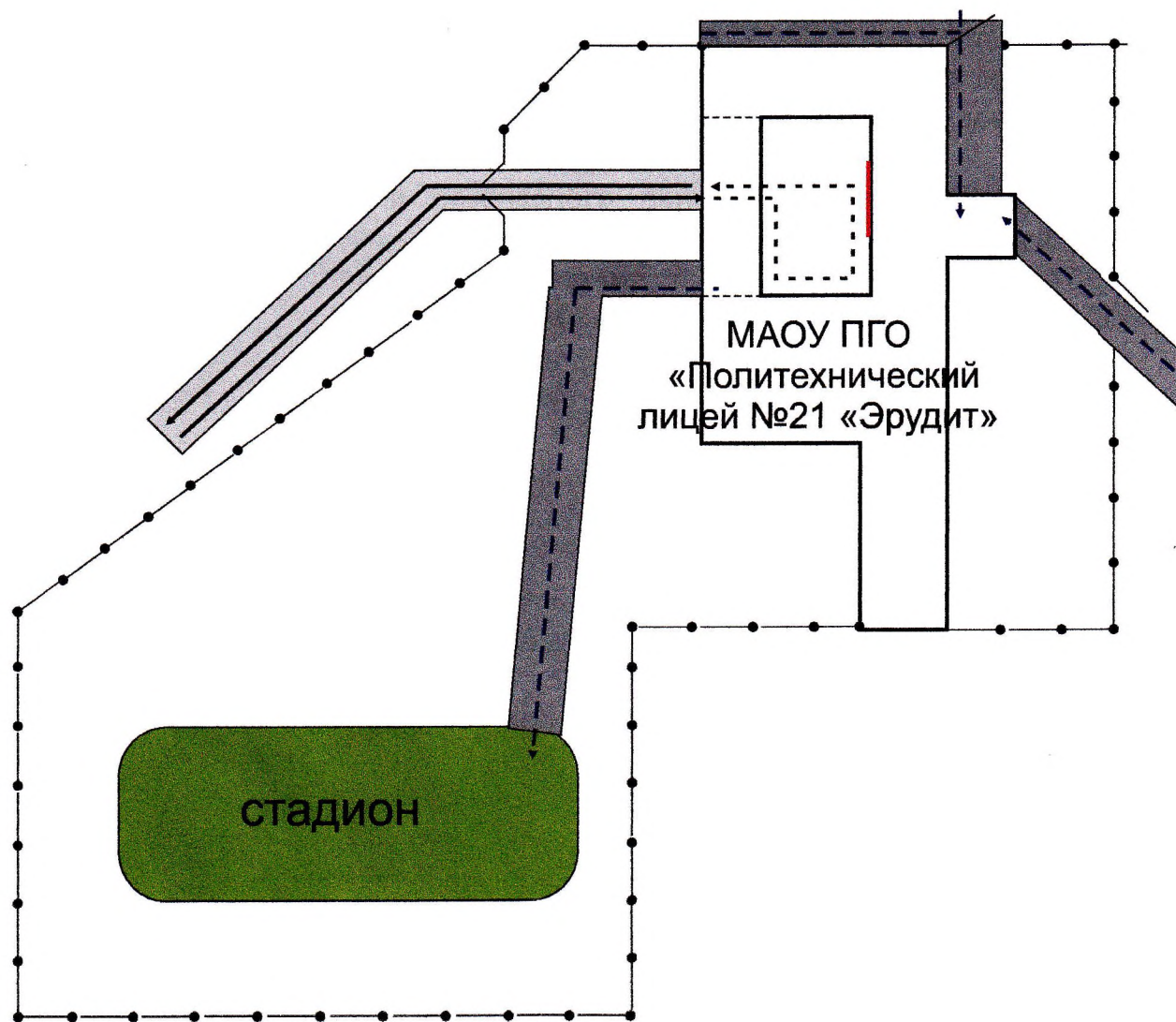
-  - жилая застройка
-  - проезжая часть
-  - тротуар
-  - пешеходный переход
-  - направление безопасного движения группы детей к стадиону, парку или на лыжную базу
-  - знак «Пешеходный переход»
-  - стоянка транспортных средств

**Пояснительная записка к схеме №3**  
**Маршруты движения организованных групп детей (обучающихся) от**  
**образовательного учреждения к стадиону, парку, спортивно-оздоровительному**  
**комплексу**

На данной схеме района расположения образовательного учреждения указаны безопасные маршруты пешего движения детей от МАОУ ПГО «Политехнический лицей №21 «Эрудит» к стадиону «Труд», парку, спортивно-оздоровительному комплексу, лыжной базе и обратно.

Эти схемы необходимы для использования преподавательским составом при организации движения групп детей к местам проведения занятий вне территории образовательного учреждения.

#### 4. Пути движения транспортных средств к местам разгрузки/погрузки и рекомендуемые безопасные пути передвижения детей по территории образовательного учреждения





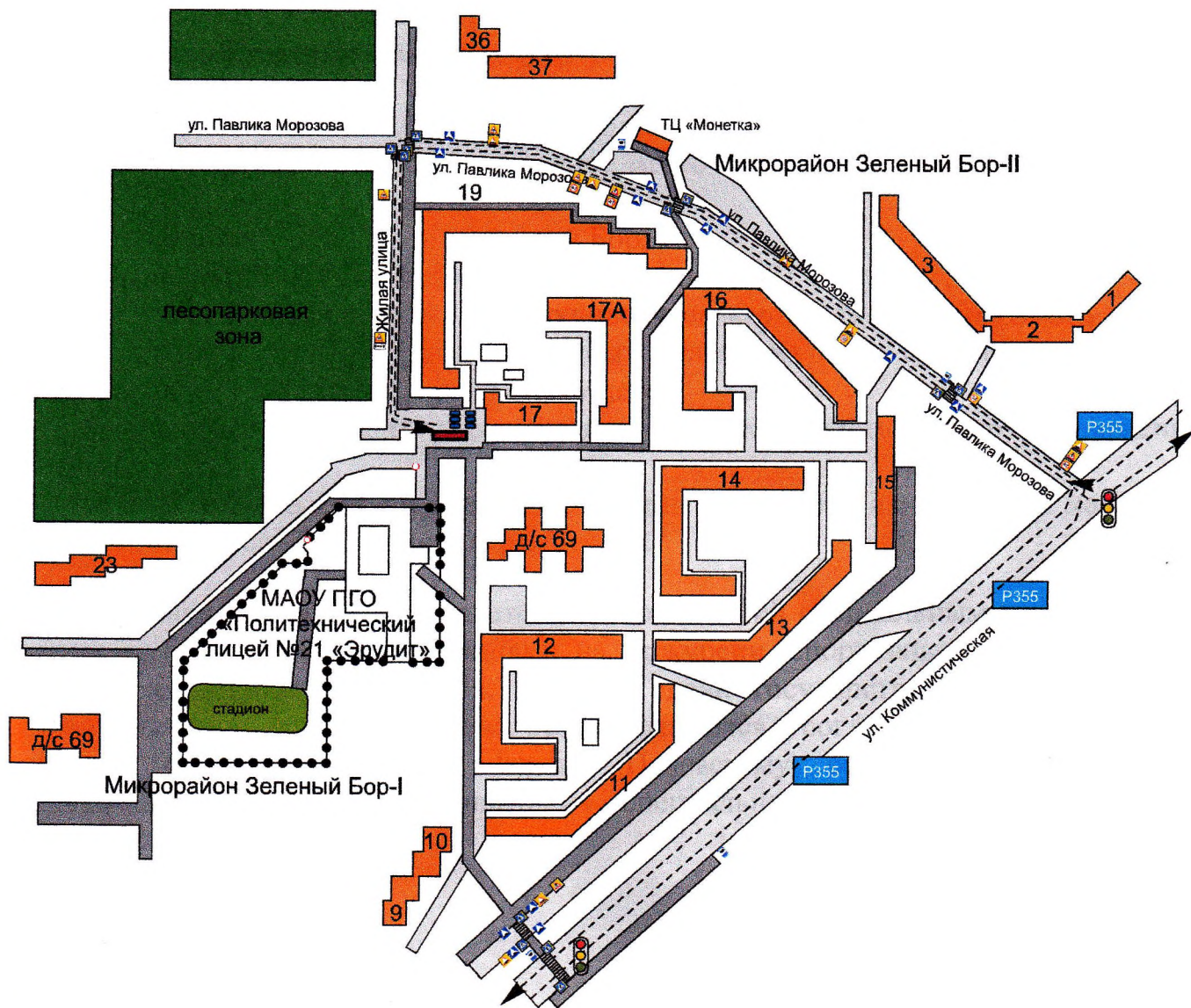
#### **Пояснительная записка к схеме №4**

### **Пути движения транспортных средств по территории образовательного учреждения к местам разгрузки/погрузки и рекомендуемые безопасные пути передвижения детей (обучающихся)**

На схеме указано примерная траектория движения транспортных средств на территории МАОУ ПГО «Политехнический лицей №21 «Эрудит», в том числе места погрузки/разгрузки, а также безопасный маршрут движения детей во время погрузочно-разгрузочных работ.

В целях обеспечения безопасного движения детей (обучающихся) по территории образовательного учреждения исключены пересечения путей движения детей и путей движения транспортных средств.

### Маршрут движения автобуса от и до образовательного учреждения



-  - жилая застройка
-  - проезжая часть
-  - тротуар
-  - пешеходный переход
-  - знак «Автобусная остановка»
-  - знак «Пешеходный переход»
-  - знак «Движение запрещено»
-  - знаки «Ограничение максимальной скорости»
- 

-  - маршрут движения автобуса от и до ОУ
-  - место посадки (высадки) детей
-  - стоянка транспортных средств
-  - знак «Внимание, дети!»
-  - знак «Искусственная неровность»
-  - дорожная разметка «Искусственная неровность»

## **II. Информация об обеспечении безопасности перевозок детей специальным транспортным средством (автобусом).**

### **Пояснительная записка к схеме**

#### **Маршрут движения автобуса до образовательного учреждения**








На схеме указаны безопасный подъезд и маршрут движения автобуса по микрорайону Зеленый Бор, оборудованное место остановки для посадки и высадки детей (обучающихся) у ОО, а также обозначены:

- жилые дома микрорайона Зеленый Бор;
- здание МАОУ ПГО «Политехнический лицей №21 «Эрудит»;
- автомобильные дороги (ул. Коммунистическая, ул. Павлика Морозова);
- дислокация существующих дорожных знаков на пути следования автобуса организации, осуществляющей перевозку детей;
- пешеходные переходы, пересекающие проезжую часть маршрута движения автобуса;
- другие технические средства организации дорожного движения на маршруте движения автобуса учреждения (ограждения).

В случаях, когда осуществляется перевозка детей специальным транспортным средством сторонними организациями на экскурсии, спортивные соревнования, в детские оздоровительные лагеря, к месту сдачи государственной аттестации и единого государственного экзамена, разрабатываются и согласовываются с местным ОГИБДД ОМВД России по городу Полевскому соответствующие схемы дополнительных маршрутов движения специального транспортного средства (автобуса).

## Безопасное расположение остановки автобуса у образовательного учреждения



-  - жилая застройка
-  - проезжая часть
-  - тротуар
-  - движение автобуса
-  - место посадки (высадки) детей и подростков
-  - движение детей к месту посадки (высадки)
-  - стоянка транспортных средств

**Пояснительная записка к схеме**  
**Безопасное расположение остановки автобуса у образовательного учреждения**

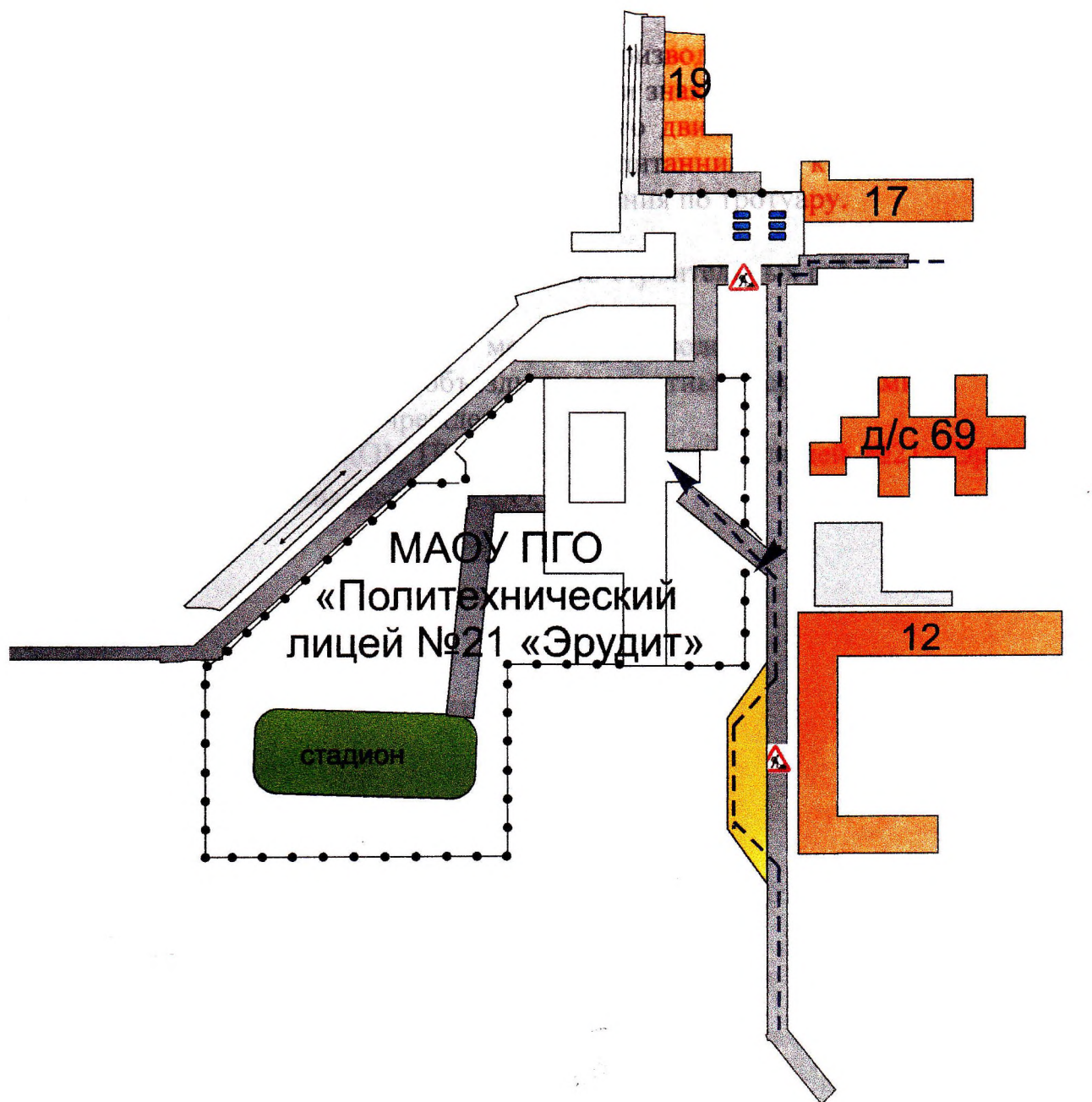
На схеме указан подъезд в оборудованный «карман» для безопасной посадки и высадки детей (обучающихся) из автобуса у образовательного учреждения, а также безопасный маршрут движения детей (обучающихся) от остановки автобуса у образовательного учреждения.










На схеме обозначены:

- жилые дома микрорайона Зеленый Бор-1;
- огороженное здание МАОУ ПГО «Политехнический лицей №21 «Эрудит» с указанием территории, принадлежащей ОО.
- автомобильные дороги.

## Приложение

План-схема пути движения транспортных средств и детей  
(обучающихся, воспитанников)  
при проведении дорожных ремонтно-строительных работ  
вблизи образовательного учреждения



- |   |   |  |   |
|---|---|--|---|
|  | - жилая застройка   |  | - рекомендуемое направление движения учеников |
|  | - проезжая часть  |  | - ремонтные работы                            |
|  | - тротуар   |  | - временная пешеходная дорожка                |
|  | - направление движения транспортного потока                             |  |   |
|  | - ограждение образовательного учреждения и стоянки транспортных средств |  |   |
|  | - стоянка транспортных средств  |  |   |

**Пояснительная записка к плану-схеме  
Пути движения транспортных средств и детей (учеников)  
при проведении дорожных ремонтно-строительных работ  
вблизи образовательного учреждения.**

На схеме указано возможное место производства дорожных ремонтно-строительных работ, его обустройство дорожными знаками и ограждениями, иными техническими средствами организации дорожного движения, а также безопасный маршрут движения детей (обучающихся, воспитанников) к образовательному учреждению с учетом изменения маршрута движения по тротуару.

На схеме обозначены:

- участок производства дорожных ремонтно-строительных работ;
- автомобильные дороги; тротуары;
- альтернативные пути (обходы места производства дорожных ремонтно-строительных работ пешеходами и объезды транспортными средствами);
- здание образовательного учреждения;
- огороженное здание МАОУ ПГО «Политехнический лицей №21 «Эрудит» с указанием территории, принадлежащей ОО.

Прощено, ноушефакно,  
съемлено, неамто до  
(сфатуать) шель.  
Дуфкитер

*[Handwritten signature]*  
Взлсукар

