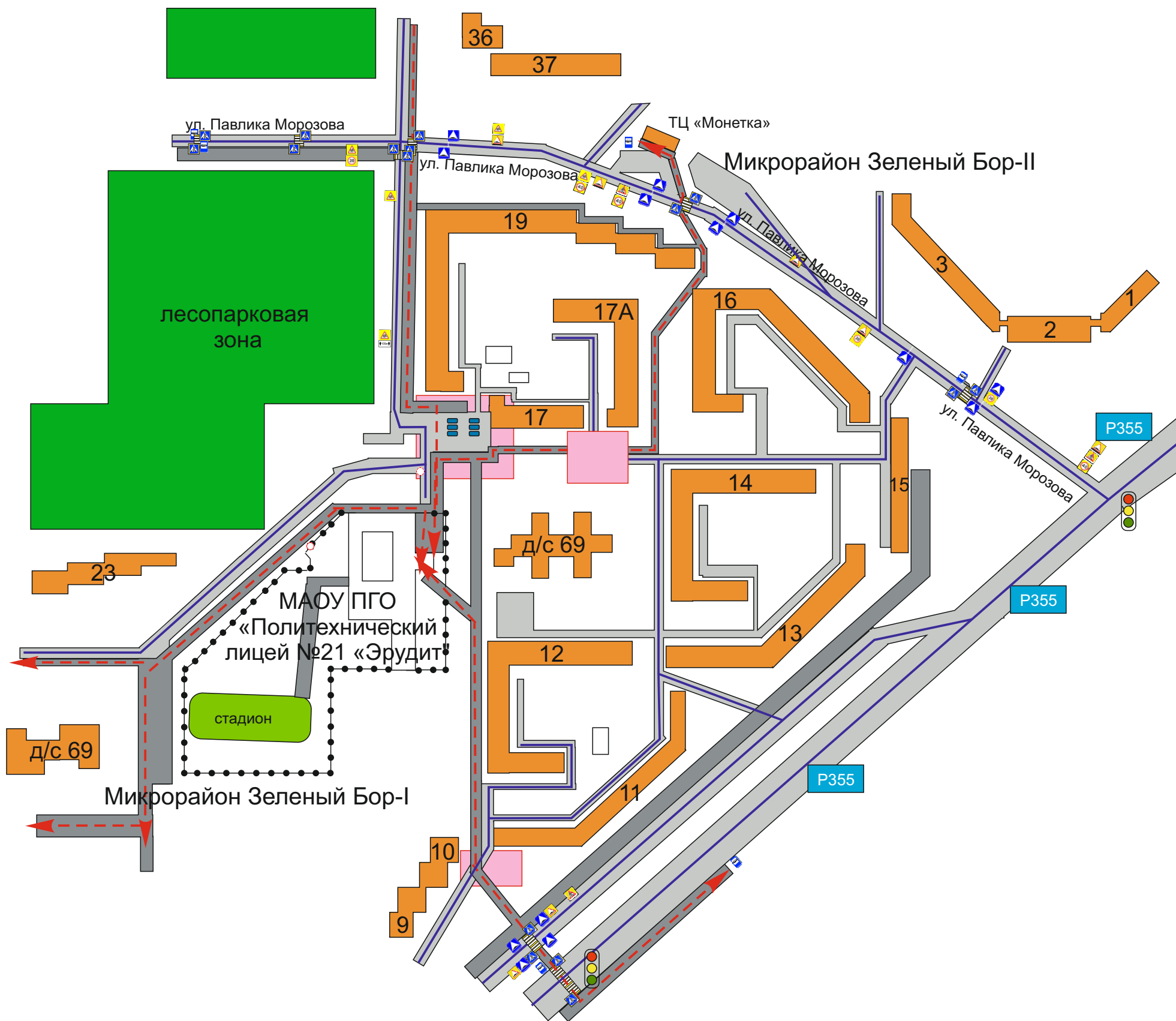
















1. Район расположения образовательного учреждения, пути движения транспортных средств и детей (обучающихся)

Схема:



- | | | | |
|---|---|---|---|
|  | - жилая застройка |  | - движение детей (учеников) в (из) образовательное(ого) учреждение(я) |
|  | - проезжая часть |  | - опасный участок |
|  | - тротуар |  | - стоянка транспортных средств |
|  | - пешеходный переход |  | - знак «Внимание, дети!» |
|  | - знак «Автобусная остановка» |  | - знак «Искусственная неровность» |
|  | - движение транспортных средств |  | - дорожная разметка «Искусственная неровность» |
|  | - знак «Пешеходный переход» | | |
|  | - знак «Движение запрещено» | | |
|  | - знаки «Ограничение максимальной скорости» | | |
|  | | | |