

СОГЛАСОВАНО
И.о. начальника ОМС Управление
образованием ПГО


М.В. Чеснокова
« 30 » августа 2022 г.

СОГЛАСОВАНО
ВРИО начальника ОГИБДД ОМВД
России по г. Полевскому
старший лейтенант


А.А. Перушин
« 30 » августа 2022 г.

УТВЕРЖДАЮ
Директор MAOY ПГО
«Политехнический лицей №21
«Эрудит»


Л.В. Высоцкая
« 29 » августа 2022г.



ПАСПОРТ
дорожной безопасности
MAOY ПГО «Политехнический лицей № 21
«Эрудит»

2022г.

Пояснительная записка
к Паспорту дорожной безопасности
Муниципального автономного общеобразовательного учреждения
Полевского городского округа «Политехнический лицей №21 «Эрудит»

1. Паспорт дорожной безопасности Муниципального автономного общеобразовательного учреждения Полевского городского округа «Политехнический лицей №21 «Эрудит» (далее – Паспорт) предназначен для отображения информации об образовательной организации с точки зрения обеспечения безопасности детей на этапах их перемещения "дом – школа – дом", для использования преподавательским составом и сотрудниками Госавтоинспекции в работе по разъяснению безопасного передвижения и поведения детей на улично-дорожной сети вблизи образовательного учреждения и на маршруте "школа – дом", для подготовки мероприятий по предупреждению детского дорожно - транспортного травматизма.

Паспорт ведется ответственным сотрудником образовательного учреждения совместно с сотрудниками Госавтоинспекции, которые оказывают помощь в разработке Паспорта, а также при внесении необходимых изменений в отдельные разделы Паспорта (схемы, перечни мероприятий по предупреждению ДТП с участием обучающихся). Оригинал Паспорта хранится в образовательной организации, а копия в подразделении Госавтоинспекции.

2. Паспорт дорожной безопасности Муниципального автономного общеобразовательного учреждения Полевского городского округа «Политехнический лицей №21 «Эрудит» имеет титульный лист и содержит следующие разделы:

- Общие сведения;
- План-схемы с пояснительными записками;
- Приложение.

Общие сведения

Муниципальное автономное общеобразовательное учреждение Полевского городского округа «Политехнический лицей №21 «Эрудит»

Юридический адрес: 623382, Свердловская область, г. Полевской, м-он Зеленый Бор – 1, д.26

Фактический адрес: 623382, Свердловская область, г. Полевской, м-он Зеленый Бор – 1, д.26

Руководители образовательного учреждения:

Директор Людмила Витальевна Высоцкая 8(34350) 4-05-51

Заместители директора

по учебной работе Наталья Николаевна Твердохлебова 8(34350) 5-31-20

Федюнина Юлия Павловна

Казакова Елена Вадимовна

Заместитель директора

по воспитательной работе Ольга Петровна Колясникова 8(34350) 3-59-78

Ответственные работники

муниципального органа

образования

Макарова Марина Петровна 8(34350) 5-44-03

Ответственные от

Госавтоинспекции

_____ (должность)

_____ (фамилия, имя, отчество)

_____ (должность)

_____ (фамилия, имя, отчество)

_____ (телефон)

Ответственные работники

за мероприятия по профилактике

детского травматизма

зам.директора по ПП и ОБОП 8(34350) 3-59-78

Демшина Наталья Вениаминовна

Руководитель или ответственный

работник дорожно-эксплуатационной

организации, осуществляющей

содержание улично-дорожной

сети (УДС)*

_____ (фамилия, имя, отчество)

_____ (телефон)

* Дорожно-эксплуатационные организации, осуществляющие содержание УДС и ТСОДД, несут ответственность в соответствии с законодательством Российской Федерации (Федеральный закон «О безопасности дорожного движения» от 10 декабря 1995 г. № 196-ФЗ, Кодекс Российской Федерации об административных правонарушениях, Гражданский кодекс Российской Федерации).

Руководитель или ответственный
работник дорожно-эксплуатационной
организации, осуществляющей
содержание технических средств
организации дорожного
движения (ТСОДД)*

_____ (фамилия, имя, отчество)

_____ (телефон)

Количество обучающихся - 1403 (2022-2023), _____ (2023-2024),
_____ (2024-2025), _____ (2025-2026), _____ (2026-2027)

Наличие уголка по БДД имеется, расположен на 1 этаже

Наличие класса по БДД не имеется

Наличие автогородка (площадки) по БДД не имеется

Наличие автобуса в образовательном учреждении не имеется

Время занятий в образовательном учреждении:

1-ая смена: 8.00 – 13.05

2-ая смена: 14.00 – 19.10

внеклассные занятия: 16.00 – 20.30 (период)

Телефоны оперативных служб:

Пожарная служба – 101

Полиция - 102

Скорая помощь - 103

Единая дежурная диспетчерская служба – 40-112

Единая служба спасения - 112

Содержание

I. План-схемы образовательного учреждения.

1. Район расположения образовательного учреждения, пути движения транспортных средств и детей (обучающихся).
2. Схема организации дорожного движения в непосредственной близости от образовательного учреждения с размещением соответствующих технических средств организации дорожного движения, маршрутов движения детей (обучающихся) и расположения парковочных мест.
3. Маршруты движения организованных групп детей (обучающихся) от образовательного учреждения к стадиону, парку, спортивно-оздоровительным сооружениям.
4. Пути движения транспортных средств по территории образовательного учреждения к местам разгрузки/погрузки и рекомендуемые безопасные пути передвижения детей (обучающихся).
5. Маршруты движения организованных групп детей от образовательного учреждения к детской библиотеке №2, парку культуры и отдыха, стадиону «Школьник», дворцу культуры ПАО «СТЗ», ГЦД «Азов», музеем пограничников, музеем морской славы.

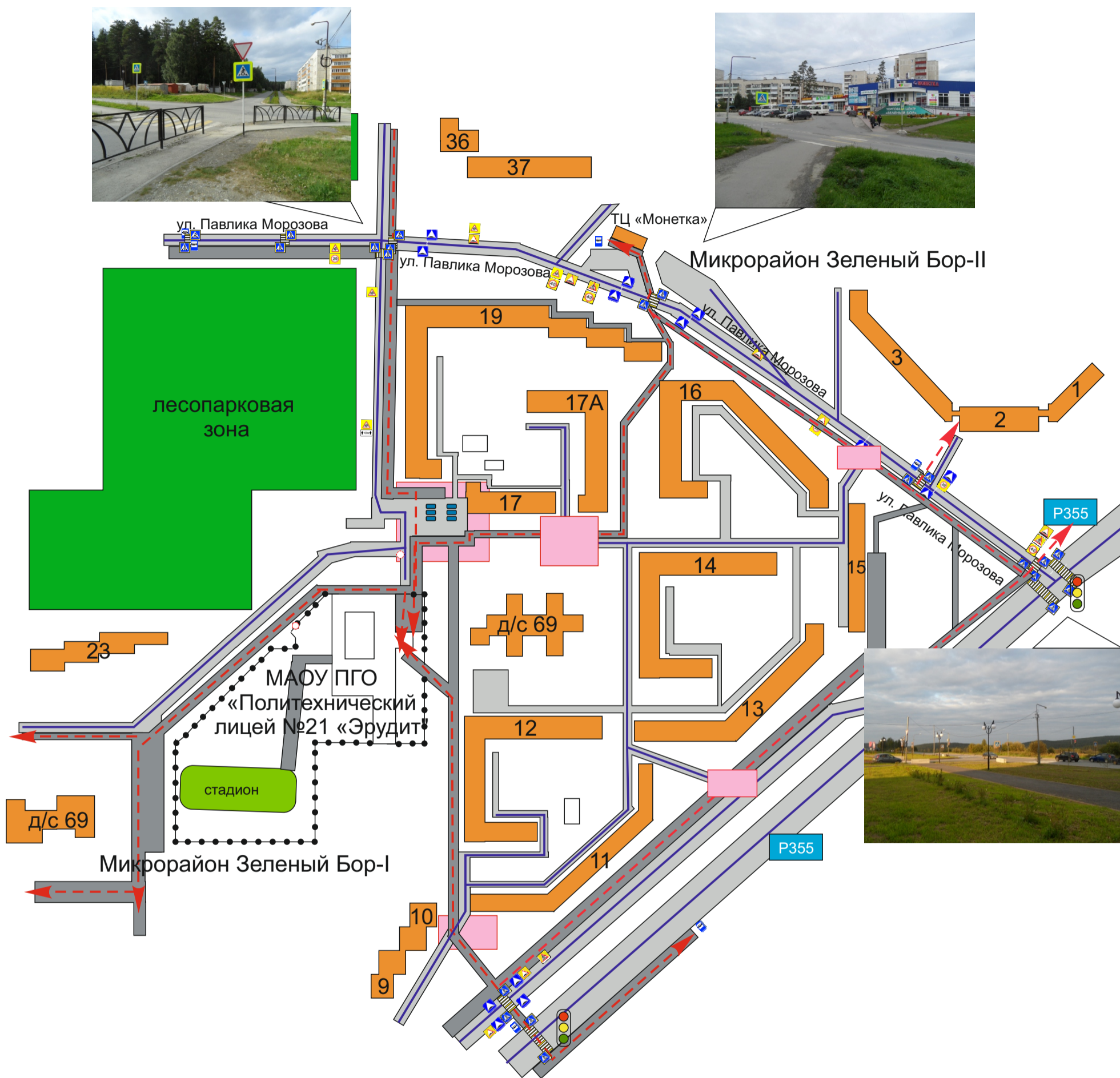
II. Информация об обеспечении безопасности перевозок детей специальным транспортным средством (автобусом).

1. Маршрут движения автобуса до образовательного учреждения.
2. Безопасное расположение остановки автобуса у образовательного учреждения.

III. Приложения

1. Район расположения образовательного учреждения, пути движения транспортных средств и детей (обучающихся)

Схема:



- жилая застройка
- проезжая часть
- тротуар
- пешеходный переход
- знак «Автобусная остановка»
- движение транспортных средств
- знак «Пешеходный переход»
- знак «Пешеходный переход»
- знак «Движение запрещено»
- знаки «Ограничение максимальной скорости»
- знаки «Ограничение максимальной скорости»
- движение детей (учеников) в (из) образовательное(ого) учреждение(я)
- опасный участок
- стоянка транспортных средств
- знак «Внимание, дети!»
- знак «Искусственная неровность»
- дорожная разметка «Искусственная неровность»

Пояснительная записка к схеме №1

Район расположения образовательного учреждения, пути движения транспортных средств и детей.

На данной схеме представлен комплекс организационно-правовых, организационно-технических мероприятий и распорядительных действий по управлению движением на дорогах, направленный на обеспечение безопасности дорожного движения.

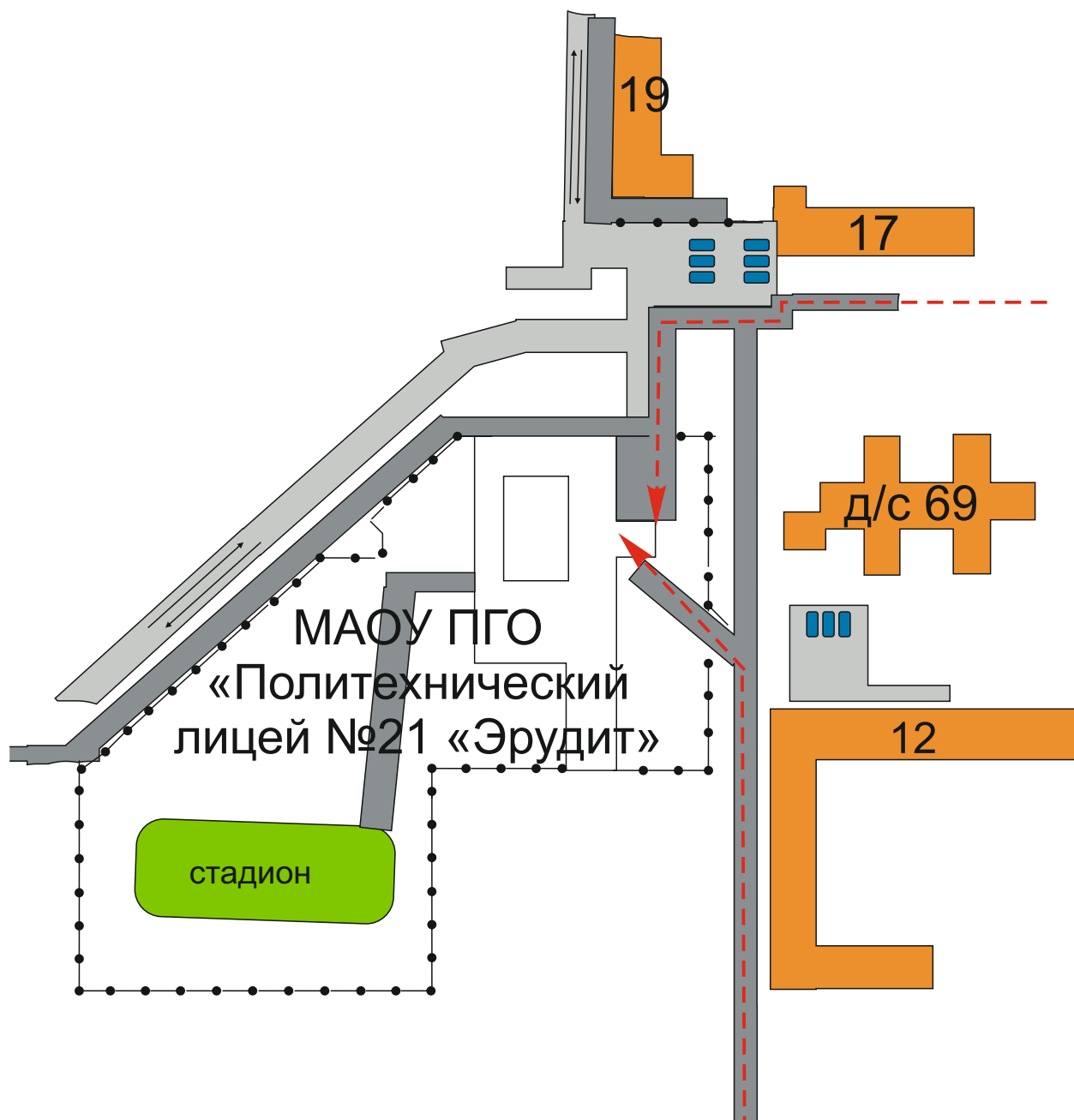
Схема необходима для общего представления о районе расположения МАОУ ПГО «Политехнический лицей №21 «Эрудит». Для изучения безопасности движения обучающихся от дома к ОО и обратно.


При исследовании маршрутов движения детей уделено особое внимание опасным зонам, где дети пересекают проезжие части дорог. Поэтому данная схема предназначена для ознакомления обучающихся с безопасным маршрутом движения с районом расположения МАОУ ПГО «Политехнический лицей №21 «Эрудит», движением транспортных средств и детей.

Территория, указанная на схеме, включает:


- Огороженное здание образовательного учреждения (МАОУ ПГО «Политехнический лицей №21 «Эрудит»); стадион на территории учреждения, спортивно-оздоровительный комплекс, полоса препятствий, на которых проводятся занятия по образовательным предметам Физическая культура, ОБЖ и др.
- жилые дома, в которых проживает большая часть детей (обучающихся) (микрорайон Зеленый Бор.);
- автомобильные дороги (ул.Коммунистическая, ул.Совхозная, ул.Павлика Морозова) и тротуары;
- на схеме также обозначено: пути движения детей (обучающихся) в/из МАОУ ПГО «Политехнический лицей №21 «Эрудит», пути движения транспортных средств; расположение жилых домов (микрорайон Зеленый Бор-1);
- зданий и сооружений (МБДОУ ПГО «Детский сад №69», магазин «Монетка» и др.); сеть автомобильных дорог; уличные (наземные – регулируемые и нерегулируемые пешеходные переходы); названия улиц и нумерация домов.

2. Схема организации дорожного движения в непосредственной близости от образовательного учреждения с размещением соответствующих технических средств организации дорожного движения, маршрутов движения детей и расположения парковочных мест




 - жилая застройка


 - проезжая часть

 - тротуар

 - направление движения транспортного потока

 - ограждение образовательного учреждения и стоянки транспортных средств

 - стоянка транспортных средств

 - движение детей (учеников) от остановок маршрутных транспортных средств

Пояснительная записка к схеме №2

Схема организации дорожного движения в непосредственной близости от образовательного учреждения с размещением соответствующих технических средств организации дорожного движения, маршрутов движения детей (обучающихся) и расположения парковочных мест

На данной схеме представлен комплекс организационно-правовых, организационно-технических мероприятий и распорядительных действий по управлению движением на дорогах, направленный на обеспечение безопасности дорожного движения.

Схема организации дорожного движения предназначена для оптимизации безопасного дорожного движения и движения пешехода.

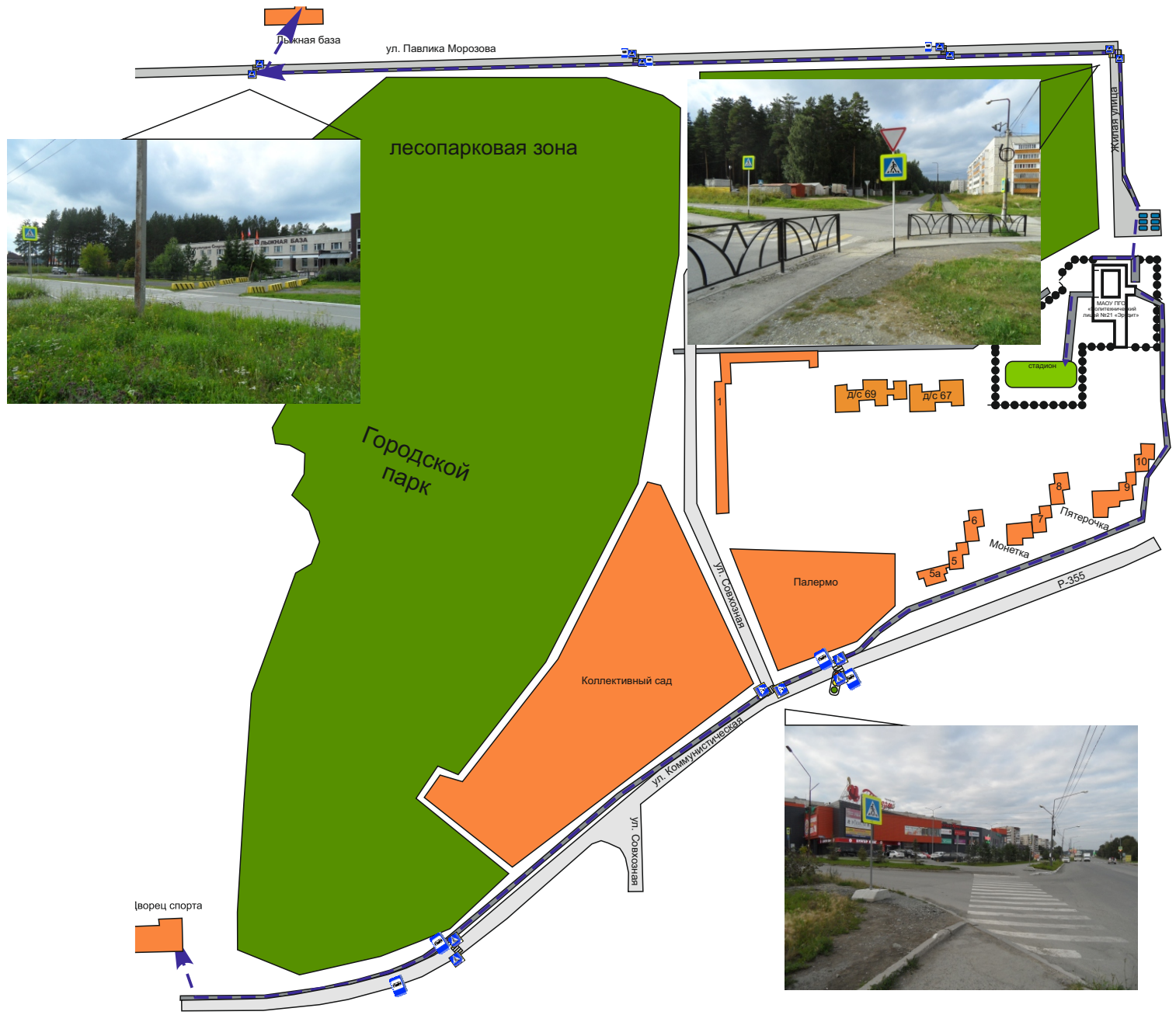
На схеме обозначено:








1. Огороженное здание МАОУ ПГО «Политехнический лицей №21 «Эрудит» с указанием территории, принадлежащей образовательному учреждению.
2. Контуры автомобильной дороги.
3. Расположение светофоров.
4. Разметка, в том числе пешеходные переходы и тротуары.
5. Дорожные знаки и ограждения.
6. Остановки общественного транспорта.
7. Искусственные сооружения.

Для организации безопасного движения транспорта и детей на схеме обозначено:

- маршрут движения транспортных средств по проезжей части;
- наиболее безопасный маршрут движения детей от остановки общественного транспорта к образовательному учреждению и обратно;
- наиболее безопасный маршрут движения детей от парковочных мест к образовательному учреждению и обратно;

3. Маршруты движения организованных групп детей от образовательного учреждения к стадиону, парку, лыжной базе



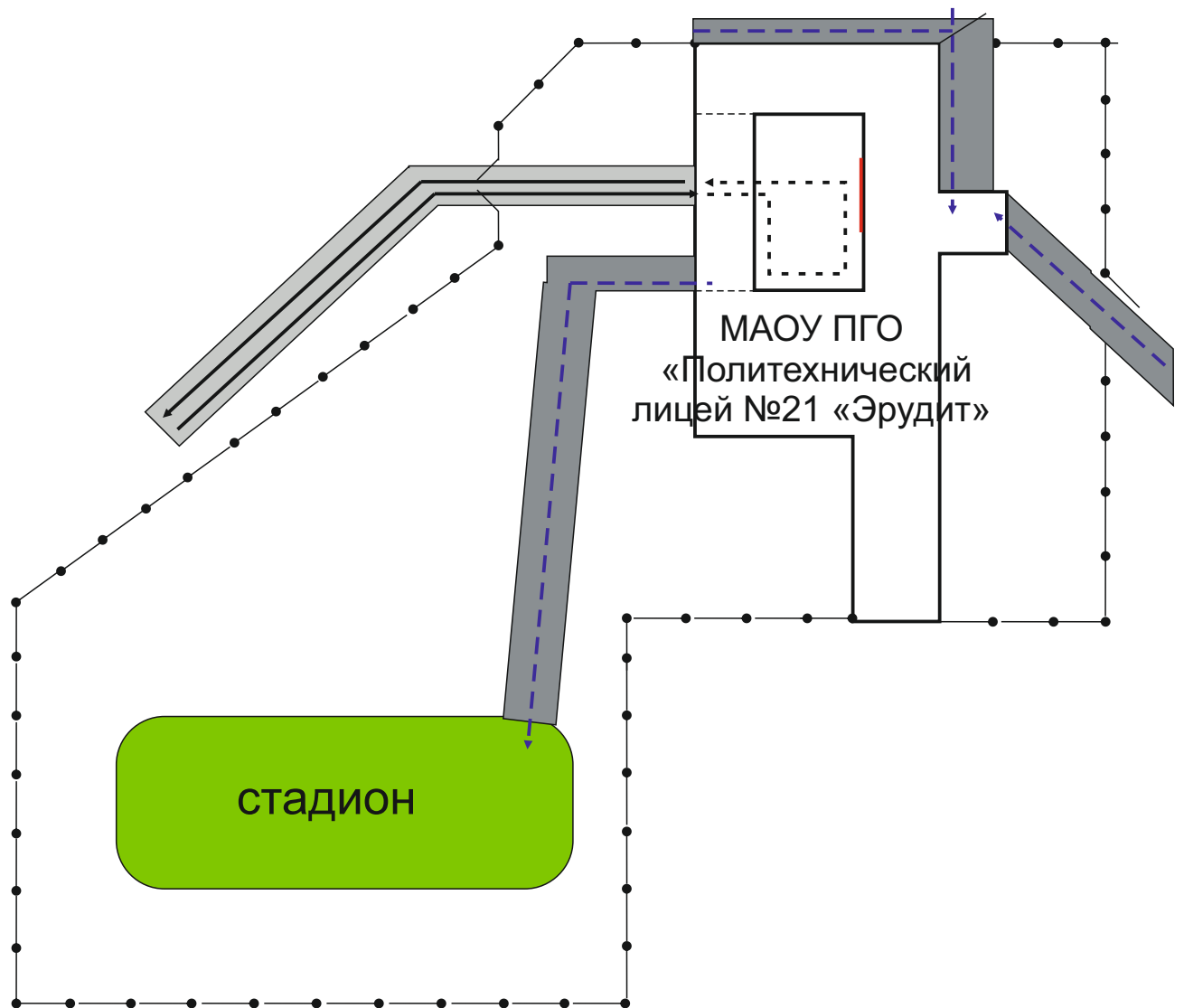
-  - жилая застройка
-  - проезжая часть
-  - тротуар
-  - пешеходный переход
-  - направление безопасного движения группы детей к стадиону, парку или на лыжную базу
-  - знак «Пешеходный переход»
-  - стоянка транспортных средств

Пояснительная записка к схеме №3
Маршруты движения организованных групп детей (обучающихся) от
образовательного учреждения к стадиону, парку, спортивно-
оздоровительному комплексу

На данной схеме района расположения образовательного учреждения указаны безопасные маршруты пешего движения детей от МАОУ ПГО «Политехнический лицей №21 «Эрудит» к стадиону «Труд», парку, спортивно-оздоровительному комплексу, лыжной базе и обратно.

Эти схемы необходимы для использования преподавательским составом при организации движения групп детей к местам проведения занятий вне территории образовательного учреждения.

4. Пути движения транспортных средств к местам разгрузки/погрузки и рекомендуемые безопасные пути передвижения детей по территории образовательного учреждения



- \rightleftarrows - въезд/выезд грузовых транспортных средств
- - → - движение грузовых транспортных средств по территории образовательного учреждения
- - → (blue) - движение учащихся на территории образовательного учреждения
- (red) - место погрузки/разгрузки транспортных средств
- - ограждение образовательного учреждения

Пояснительная записка к схеме №4
Пути движения транспортных средств по территории образовательного учреждения к местам разгрузки/погрузки и рекомендуемые безопасные пути передвижения детей (обучающихся)

На схеме указано примерная траектория движения транспортных средств на территории МАОУ ПГО «Политехнический лицей №21 «Эрудит», в том числе места погрузки/разгрузки, а также безопасный маршрут движения детей во время погрузочно-разгрузочных работ.

В целях обеспечения безопасного движения детей (обучающихся) по территории образовательного учреждения исключены пересечения путей движения детей и путей движения транспортных средств.

Маршруты движения организованных групп детей от образовательного учреждения к детской библиотеке №2, парку культуры и отдыха, стадиону «Школьник», дворцу культуры ПАО «СТЗ», ГЦД «Азов», музею пограничников, музеем морской славы и обратно


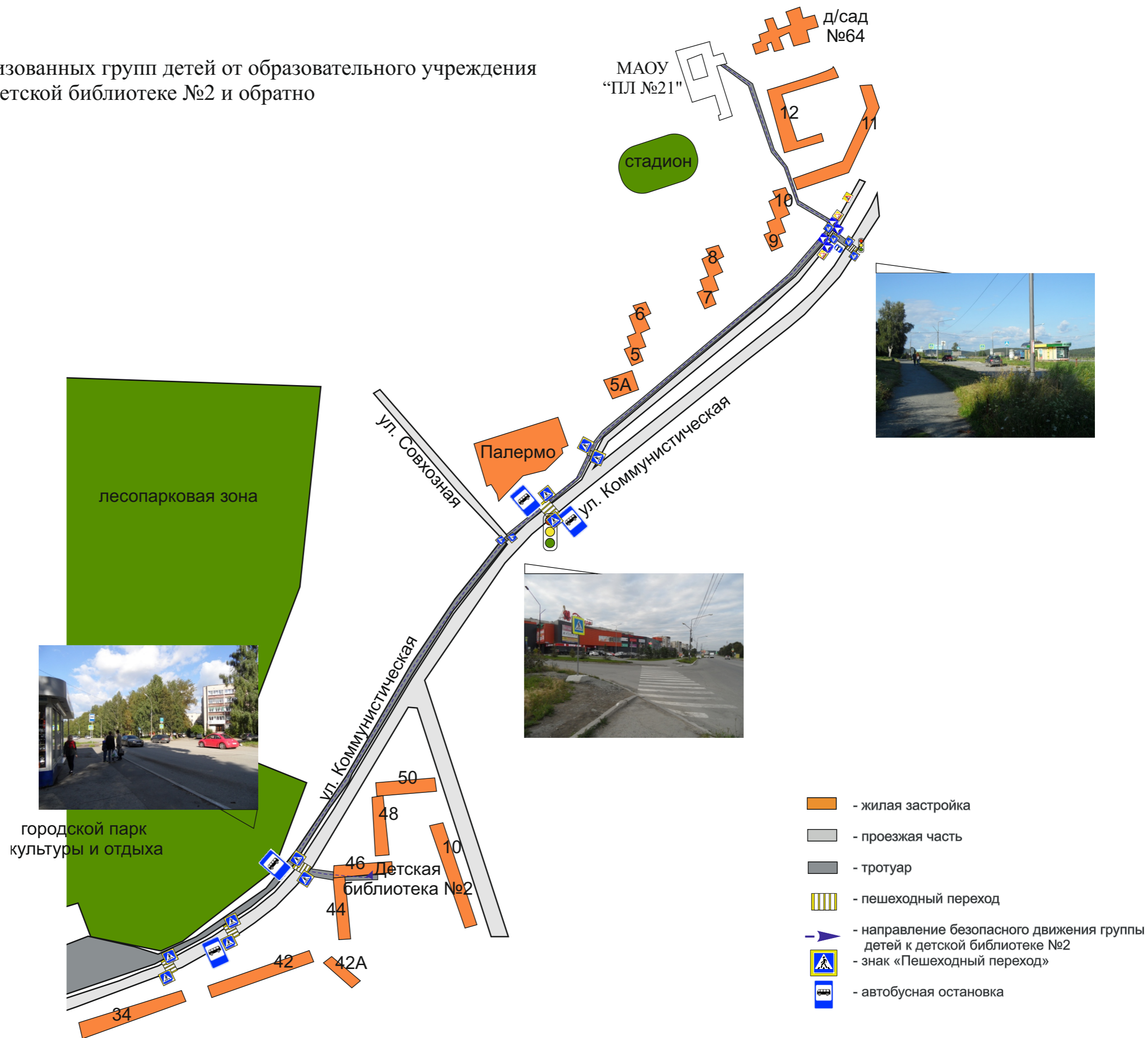


Пояснительная записка к схеме №5
Маршруты движения организованных групп детей от
образовательного учреждения к детской библиотеке №2, парку культуры
и отдыха, стадиону «Школьник», дворцу культуры ПАО «СТЗ», ГЦД
«Азов», музеею пограничников, музеею морской славы.


На данной схеме указаны безопасные маршруты пешего движения организованных групп детей от МАОУ ПГО «Политехнический лицей №21 «Эрудит» к удаленным объектам, расположенным за микрорайоном образовательного учреждения.

Эти схемы необходимы для использования преподавательским составом при организации движения групп детей к местам проведения занятий/мероприятий вне территории образовательного учреждения, а также руководителям, сопровождающим группы детей при передвижении от дислокации ГЛДПД «Юность» на базе МАОУ ПГО «Политехнический лицей №21 «Эрудит».

Маршрут движения организованных групп детей от образовательного учреждения к детской библиотеке №2 и обратно



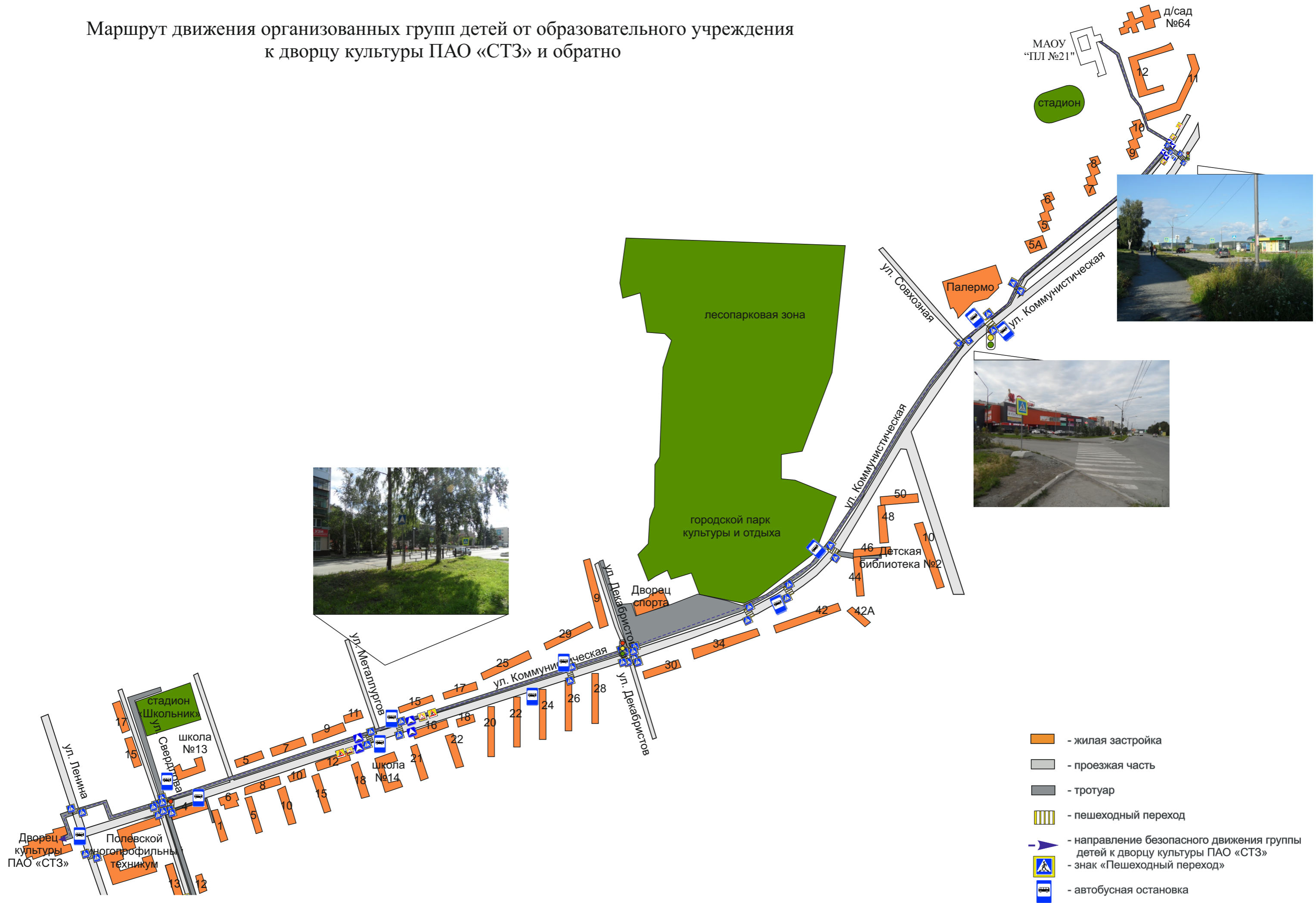
Маршрут движения организованных групп детей от образовательного учреждения
к парку культуры и отдыха и обратно



Маршрут движения организованных групп детей от образовательного учреждения к стадиону «Школьник» и обратно




Маршрут движения организованных групп детей от образовательного учреждения к дворцу культуры ПАО «СТЗ» и обратно



Маршрут движения организованных групп детей от образовательного учреждения к ГЦД «Азов» и обратно



Маршрут движения организованных групп детей от образовательного учреждения к музею пограничников и обратно



Маршрут движения организованных групп детей от образовательного учреждения к музею морской славы и обратно



Передвижение организованных групп детей от дислокации ГЛДПД «Юность» на базе МАОУ ПГО «Политехнический лицей № 21 «Эрудит» осуществляется в сопровождении руководителей отрядов. От МАОУ ПГО «Политехнический лицей № 21 «Эрудит» по линии тротуара отряды двигаются до ул. Коммунистическая. Далее продолжают движение до перекрестка ул. Коммунистическая – ул. Совхозная. Убедившись в безопасном переходе, согласно пункту ПДД РФ 4.3 пересекают не регулируемый пешеходный переход и продолжают движение далее по линии тротуара ул. Коммунистическая до остановки «Парковая», где убедившись в безопасном переходе, согласно пункту ПДД РФ 4.3 пересекают не регулируемый пешеходный переход к детской библиотеке №2. Маршрут от **детской библиотеки №2** к лагерю происходит в обратном порядке.

Передвижение организованных групп детей от дислокации ГЛДПД «Юность» на базе МАОУ ПГО «Политехнический лицей № 21 «Эрудит» осуществляется в сопровождении руководителей отрядов. От МАОУ ПГО «Политехнический лицей № 21 «Эрудит» по линии тротуара отряды двигаются до ул. Коммунистическая. Далее продолжают движение до перекрестка ул. Коммунистическая – ул. Совхозная. Убедившись в безопасном переходе, согласно пункту ПДД РФ 4.3 пересекают не регулируемый пешеходный переход и продолжают движение далее по линии тротуара ул. Коммунистическая до главного входа в парк культуры и отдыха. Маршрут от **городского парка культуры и отдыха** к лагерю происходит в обратном порядке.

Передвижение организованных групп детей от дислокации ГЛДПД «Юность» на базе МАОУ ПГО «Политехнический лицей № 21 «Эрудит» осуществляется в сопровождении руководителей отрядов. От МАОУ ПГО «Политехнический лицей № 21 «Эрудит» по линии тротуара отряды двигаются до ул. Коммунистическая. Далее продолжают движение до перекрестка ул. Коммунистическая – ул. Совхозная. Убедившись в безопасном переходе, согласно пункту ПДД РФ 4.3 пересекают не регулируемый пешеходный переход и продолжают движение далее по линии тротуара до ул. Декабристов. На перекрестке ул. Коммунистическая – ул. Декабристов на разрешающий зеленый сигнал светофора пересекают регулируемый пешеходный переход. Далее по ул. Коммунистическая по линии тротуара двигаются до перекрестка ул. Коммунистическая – ул. Свердлова, где повернув на право, продолжают движение по линии тротуара ул. Свердлова к стадиону «Школьник». Маршрут от **стадиона «Школьник»** к лагерю происходит в обратном порядке.

Передвижение организованных групп детей от дислокации ГЛДПД «Юность» на базе МАОУ ПГО «Политехнический лицей № 21 «Эрудит» осуществляется в сопровождении руководителей отрядов. От МАОУ ПГО «Политехнический лицей № 21 «Эрудит» по линии тротуара отряды двигаются до ул. Коммунистическая. Далее продолжают движение до перекрестка ул. Коммунистическая – ул. Совхозная. Убедившись в безопасном переходе, согласно пункту ПДД РФ 4.3 пересекают не регулируемый пешеходный переход и продолжают движение далее по линии тротуара ул. Коммунистическая до перекрестка ул. Коммунистическая – ул. Декабристов, где на разрешающий зеленый сигнал светофора пересекают регулируемый пешеходный переход. Далее по ул. Коммунистическая по линии тротуара двигаются до перекрестка ул. Коммунистическая – ул. Свердлова, где на разрешающий зеленый сигнал светофора пересекают регулируемый пешеходный переход и продолжают движение по линии тротуара до перекрестка ул. Ленина – ул. Коммунистическая. На перекрестке ул. Ленина – ул. Коммунистическая, убедившись в безопасном переходе, согласно пункту ПДД РФ 4.3 пересекается не регулируемый пешеходный переход до дворца культуры ПАО «СТЗ». Маршрут от **дворца культуры ПАО «СТЗ»** к лагерю происходит в обратном порядке.

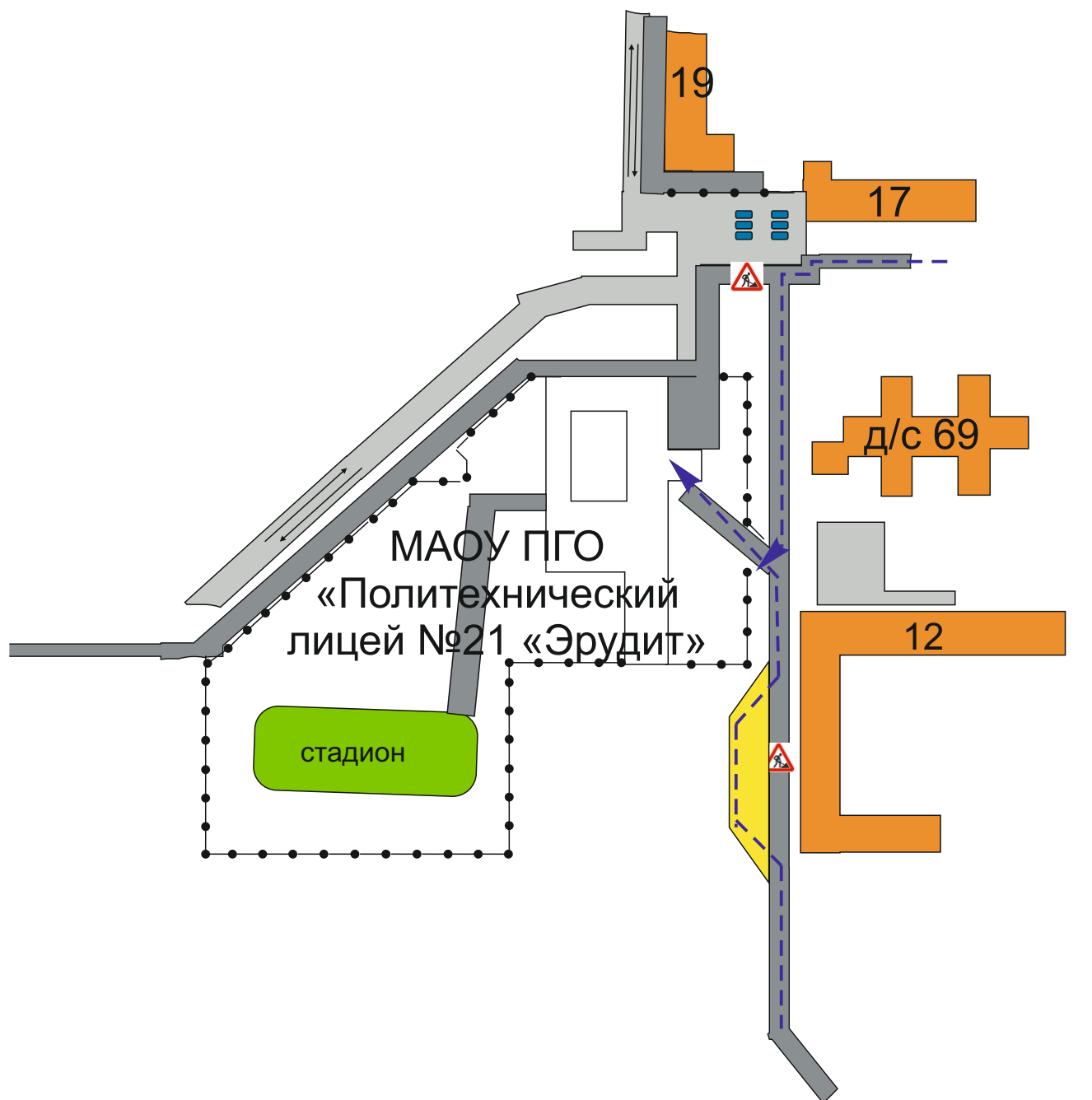
Передвижение организованных групп детей от дислокации ГЛДПД «Юность» на базе МАОУ ПГО «Политехнический лицей № 21 «Эрудит» осуществляется в сопровождении руководителей отрядов. От МАОУ ПГО «Политехнический лицей № 21 «Эрудит» по линии тротуара отряды двигаются до ул. Коммунистическая. Далее продолжают движение по линии тротуара до перекрестка ул. Коммунистическая – ул. Совхозная. Убедившись в безопасном переходе, согласно пункту ПДД РФ 4.3 пересекают не регулируемый пешеходный переход и продолжают движение далее по линии тротуара до ул. Декабристов. На перекрёстке ул. Коммунистическая – ул. Декабристов на разрешающий зеленый сигнал светофора пересекают регулируемый пешеходный переход. Далее по ул. Коммунистическая по линии тротуара двигаются до перекрёстка ул. Коммунистическая – ул. Свердлова, где на разрешающий зеленый сигнал светофора пересекают регулируемый пешеходный переход и продолжают движение по линии тротуара ул. Свердлова. На перекрёстке ул. Р. Люксембург – ул. Свердлова на разрешающий зеленый сигнал светофора пересекается регулируемый пешеходный переход к ГЦД «Азов». Маршрут от ГЦД «Азов» к лагерю происходит в обратном порядке.


Передвижение организованных групп детей от дислокации ГЛДПД «Юность» на базе МАОУ ПГО «Политехнический лицей № 21 «Эрудит» осуществляется в сопровождении руководителей отрядов. От МАОУ ПГО «Политехнический лицей № 21 «Эрудит» по линии тротуара отряды двигаются до ул. Коммунистическая. Далее продолжают движение до перекрестка ул. Коммунистическая – ул. Совхозная. Убедившись в безопасном переходе, согласно пункту ПДД РФ 4.3 пересекают не регулируемый пешеходный переход и продолжают движение далее по линии тротуара до ул. Декабристов. На перекрёстке ул. Коммунистическая – ул. Декабристов на разрешающий зеленый сигнал светофора пересекают регулируемый пешеходный переход. Далее по ул. Коммунистическая по линии тротуара двигаются до перекрёстка ул. Коммунистическая – ул. Свердлова, где на разрешающий зеленый сигнал светофора пересекают регулируемый пешеходный переход и продолжают движение по линии тротуара ул. Свердлова до музея пограничников. Маршрут от **музея пограничников** к лагерю происходит в обратном порядке.


Передвижение организованных групп детей от дислокации ГЛДПД «Юность» на базе МАОУ ПГО «Политехнический лицей № 21 «Эрудит» осуществляется в сопровождении руководителей отрядов. От МАОУ ПГО «Политехнический лицей № 21 «Эрудит» по линии тротуара отряды двигаются до ул. Коммунистическая. Далее продолжают движение до перекрестка ул. Коммунистическая – ул. Совхозная. Убедившись в безопасном переходе, согласно пункту ПДД РФ 4.3 пересекают не регулируемый пешеходный переход и продолжают движение далее по линии тротуара ул. Коммунистическая до перекрестка ул. Коммунистическая – ул. Декабристов, где на разрешающий зеленый сигнал светофора пересекают регулируемый пешеходный переход. Далее по ул. Коммунистическая по линии тротуара двигаются до перекрёстка ул. Коммунистическая – ул. Свердлова, где на разрешающий зеленый сигнал светофора пересекают регулируемый пешеходный переход и продолжают движение по линии тротуара до перекрёстка ул. Ленина – ул. Коммунистическая. На перекрёстке ул. Ленина – ул. Коммунистическая, убедившись в безопасном переходе, согласно пункту ПДД РФ 4.3 пересекается не регулируемый пешеходный переход и продолжают движение через городской дендропарк до ул. М. Горького. На ул. М. Горького, убедившись в безопасном переходе, согласно пункту ПДД РФ 4.3 пересекается не регулируемый пешеходный переход до музея морской славы. Маршрут от **музея морской славы** к лагерю происходит в обратном порядке.


Приложение

План-схема пути движения транспортных средств и детей (обучающихся, воспитанников) при проведении дорожных ремонтно-строительных работ вблизи образовательного учреждения



 - жилая застройка


 - проезжая часть


 - тротуар


 - направление движения транспортного потока

 - ограждение образовательного учреждения и стоянки транспортных средств

 - стоянка транспортных средств

 - рекомендуемое направление движения учеников

 - ремонтные работы

 - временная пешеходная дорожка

**Пояснительная записка к плану-схеме
Пути движения транспортных средств и детей (учеников)
при проведении дорожных ремонтно-строительных работ
вблизи образовательного учреждения.**

На схеме указано возможное место производства дорожных ремонтно-строительных работ, его обустройство дорожными знаками и ограждениями, иными техническими средствами организации дорожного движения, а также безопасный маршрут движения детей (обучающихся, воспитанников) к образовательному учреждению с учетом изменения маршрута движения по тротуару.

На схеме обозначены:

- участок производства дорожных ремонтно-строительных работ;
- автомобильные дороги; тротуары;
- альтернативные пути (обходы места производства дорожных ремонтно-строительных работ пешеходами и объезды транспортными средствами);
- здание образовательного учреждения;
- огороженное здание МАОУ ПГО «Политехнический лицей №21 «Эрудит» с указанием территории, принадлежащей образовательной организации.